



1. Wieża na Magurce (Gorce) - trasa obejściowa.

Na pierwszą wyprawę proponuję wyjście na Magurkę w Gorcach. Trasa typowo obejściowa. Dojazd z Krakowa samochodem lub autobusem to odległość ok. 120 km. Przyjechać należy do Ochotnicy Górnej na parking koło kościoła. Dalej drogą w kierunku Przełęczy Knurowskiej ok. 150 m. Skręcamy w prawo przy różowo pomalowanym domu (nr 228) i idziemy wąską asfaltową drogą w górę wzdłuż potoku Jaszce. Mijając domy i zagrody Ochotnicy Górnej wśród malowniczych poletek dochodzimy do coraz bardziej zabudowywanego przysiółka Jaszce Duże. W przypadku jazdy własnym samochodem można zaryzykować jazdę w górę do tego miejsca i pozostawienie auta na skraju drogi (uwaga - droga bardzo wąska, kłopoty z wymijaniem, a w przypadku dużej ilości turystów zmotoryzowanych problem z miejscem do parkowania). Zaoszczędzimy wówczas w obie strony ok. 5 km.



Przy tablicy z opisem ścieżki edukacyjnej Dolina Potoku Jaszce możemy skrócić w lewo na wschodni stok Borsuczyny lub iść dalej wzdłuż znaków  ścieżki edukacyjnej, chociaż po coraz gorszym asfalcie w kierunku Jaszce Górne. Polecam ten drugi wariant trasy. Po ok. 1.2 km dochodzimy do ostatnich domów i końca asfaltu. Dalej już tylko las i szumiący po lewej stronie potok Jaszce. Przed nami umowna granica Gorczańskiego Parku Narodowego wita nas stylową bramą.



Szlak coraz bardziej nabiera wysokości wznosząc się na południowo-wschodnią część Jaworzyny Kamienieckiej. Ścieżka staje się wąska i miejscami prowadzi przez drewniane mostki i pomosty nad mokradłami. Po ok. 200 m ostry skręt w prawo i do góry wśród gęstych zarośli (brak oznaczenia skrętu!) wyprowadza nas do miejsca katastrofy amerykańskiego samolotu B-24 J Liberator z okresu II Wojny Światowej. Znajduje się tu częściowa makieta samolotu, stylowa gorczańska koliba i tablice z dokładnym opisem całego zdarzenia.



Dalej przekraczamy jedną z odnóg Potoku Jaszczę i lekko skręcając w lewo dochodzimy do polany Pańska Przechybka (Przechybka), z której roztacza się widok na dwie gorczańskie wieże widokowe na Lubaniu i Magurce. Po lekkim obniżeniu szlaku rozpoczynamy 15-20 minutowe podejście na szczyt Magurki. Wychodząc z lasu osiągamy kulminację tego wzniesienia z widoczną wieżą widokową, wybudowaną w 2015 roku z inicjatywy gminy Ochotnica. Wieża posiada wygodne, szerokie schody i zabezpieczoną galerię widokową.



Roztaczają się z niej wspaniałe widoki na Gorce, Tatry, Beskid Sądecki, Magurę Spiską, Pieniny i inne dalsze pasma górskie oraz doliny. W kierunku południowym, na pierwszym planie rozpościera się widok na główny szlak gorczański z Lubania na Jaworzynę Kamieniecką i Turbacz. Szlak ten przecina droga jezdna (wybudowana w

okresie zaboru austriackiego w celach militarnych) na przełęczy Knurowskiej, łącząca dolinę Ochotnicy z Kotliną Nowotarską.

Wieża na Magurce ma zainstalowaną obrotową kamerę internetową pozwalającą na przekaz online obrazu z wnętrza wieży oraz części widoków. Adres pod którym można obserwować obraz z kamery to:

<http://www.ochotnica.pl/pl/514/o/kamery-online.html>

(Z pośród czterech kamer online należy wybrać obraz z Magurki).

W kierunku wschodnim z Magurki rozpościera się blisko 400 metrowej długości i blisko 100-150 m szerokości polana górska z wybudowanym stylowym szałasem gorczańskim. Ścieżka przechodząc środkiem polany pod koniec wolno obniża się w kierunku wschodnim schodząc do doliny Potoku Jaszce przez kulminację Borsuczyny, którą omija od strony północno-wschodniej. Wraz z rzadniejącym lasem odsłaniają się widoki na dno doliny oraz pasmo Lubania.




Schodząc dalej w dół mijamy historyczną zabudowę wołoską (Koliba Królczyków pod Magurką) oraz inne typowe dla tej grupy etnicznej zamieszkującej tę część Gorców budowle.



Szlak ostro schodzi zakosami w kierunku doliny, mijając wysoko położone gospodarstwa rolne i małe domki letniskowe. Po ok. 30-45 minutach dochodzimy do miejsca z którego rozpoczęliśmy naszą wędrówkę po ścieżce edukacyjnej.

Mapa trasy wycieczki:



Długość trasy: ok. 8 km ( ścieżka edukacyjna) + ewentualne dojście w obie strony z parkingu pod kościołem w Ochoznicy G6rnej ok. 5 km.

Czas przejścia: ok. 5 godz. (bez podziwiania widok6w z wieży widokowej) + 1.5 godz. ewentualne dojście w obie strony (w warunkach zimowych od 20% do 50% wi6cej).

Deniwelacja: 410 m \nearrow oraz 410m \searrow (ścieżka edukacyjna) 120 m \nearrow 120m \searrow dojście.